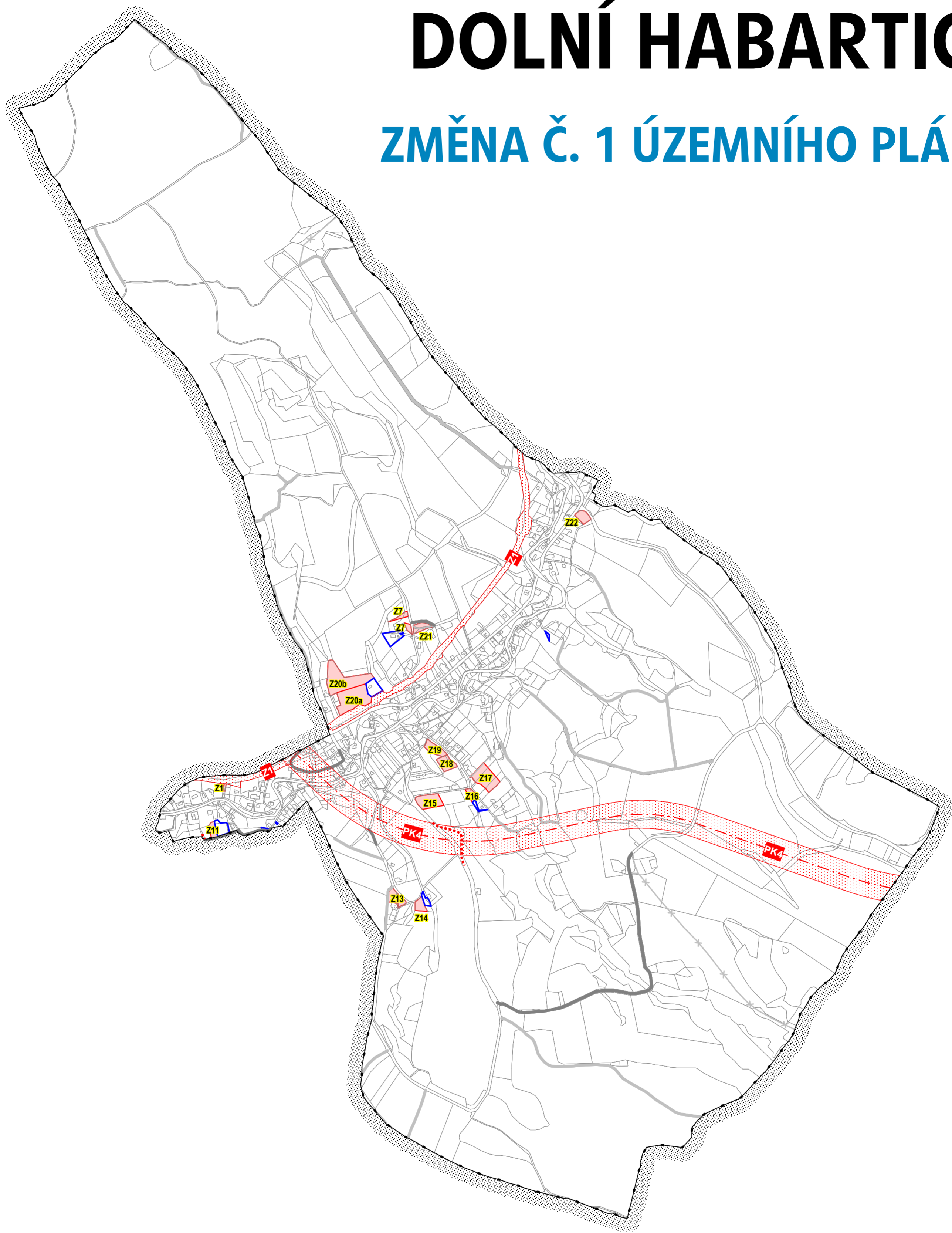


DOLNÍ HABARTICE

ZMĚNA Č. 1 ÚZEMNÍHO PLÁNU



Legenda

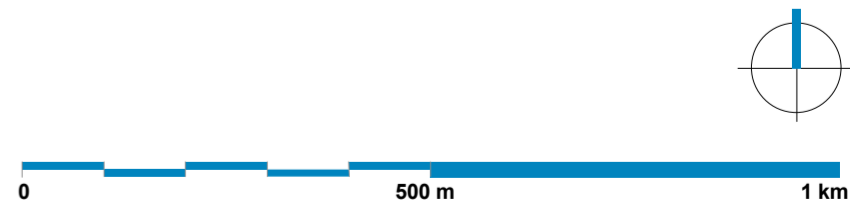
- hranice obce Dolní Habartice
- doplnění zastavěného území
- Z11 zastavitelné plochy řešené změnou č. 1 ÚP Dolní Habartice s označením

Dopravní infrastruktura

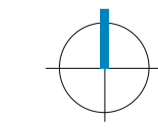
- | stav | návrh | |
|------|-------|--------------------------------------|
| | | osa navrhované přeložky silnice I/13 |
| | | místní obslužné komunikace |
| | | cesty (mimo lesních) |
| | | komunikace ke zrušení |

Plochy a koridory nadmístního významu

- Z1/PK4 koridory pro dopravní infrastrukturu



Architekti Černí urbanistický ateliér		CERNÍ	
OBJEDNATEL	Obec Dolní Habartice	PROJEKTANT	Mgr. Ing. arch. Zdeněk Černý
MÍSTO	k. ú. Dolní Habartice	VYPRACOVAL	Ing. arch. Hana Černá
AKCE	ÚZEMNÍ PLÁN DOLNÍ HABARTICE Změna č. 1	ČÁST	návrh
OBSAH	Schéma koncepce dopravy	DATUM	duben 2023
		MĚŘÍTKO	1 : 10 000
		PÁRE	1234



S1